




**Tingmärgid**

	Kasutusala
	Proj. 20 kV kaabel
	Katastriüksuse piir

The technical drawing illustrates a cross-section of a road construction project. The central feature is a red-hatched area representing the road bed, flanked by green hatched areas indicating the embankment or shoulder. Above the road bed, there are several horizontal lines representing different layers or boundaries, with labels such as "A", "Kr", and "K". Dimensions are provided along the top and bottom edges, indicating the width and height of various sections. A north arrow is located in the upper right corner, pointing towards the top right. The drawing also includes a scale bar at the bottom left, labeled "x = 6575600".

IKÕ ala	Kinnistu	Katastriüksuse tunnus, nimi ja	Asukoht riigitee (nr ja nimi)	IKÕ ala pindala

IKÕ ala Pos nr (plaanil)	Kinnistu registriosa nr	Katastriüksuse tunnus, nimi ja sihtotstarve	Asukoht riigitee (nr ja nimi) suhtes (lõigu algus ja lõpp km)	IKÕ ala pindala ruutmeetrites m <sup>2</sup>
Pos 1	7989950	27302:005:0220; 5 Pärnu-Rakvere-Sõmeru tee; transpordimaa	5 Pärnu-Rakvere-Sõmeru; kulgemine 152,23-152,24 km; ristumine 152,24 km;	69
Pos 2	7989950	27302:005:0220; 5 Pärnu-Rakvere-Sõmeru tee; transpordimaa	5 Pärnu-Rakvere-Sõmeru; kulgemine 152,50-152,80 km;	542
Pos 3	7989950	27302:005:0220; 5 Pärnu-Rakvere-Sõmeru tee; transpordimaa	5 Pärnu-Rakvere-Sõmeru; kulgemine 152,93-153,14 km;	306
			<b>KOKKU</b>	917

Stromtec OÜ töö nr 22-60 II1761 Kadrina-1013 investeering  
Koostas: Martin Bluum